Neue Kooperationsansätze

zwischen

Waldentwicklung und Waldflurbereinigung

Waldbesitzartenverteilung

Betriebe	Anzahl
>1000 ha	6
>100-1000 ha	153
>10-100 ha	466
0,1-10 ha	331.240

Ø Größe: 0,6 ha

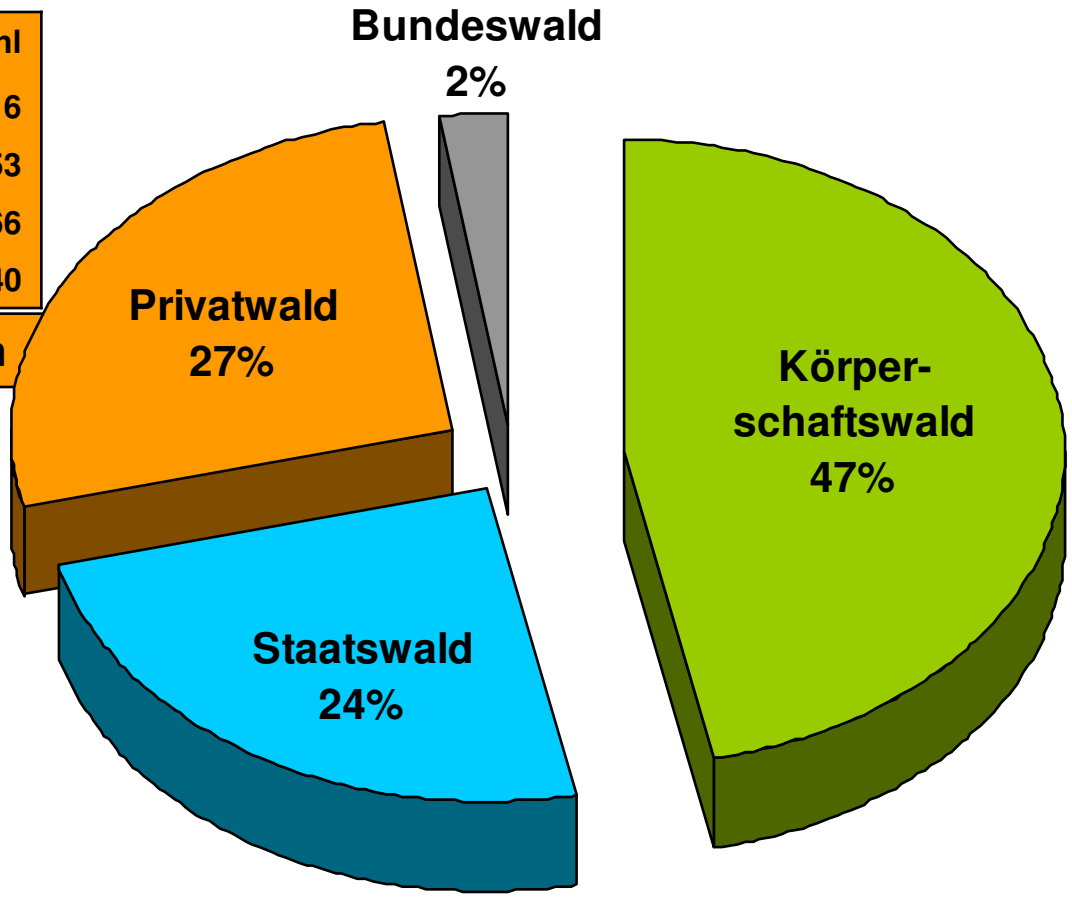

Waldbesitzstruktur

Bundesland	Gesamtwaldfläche [ha] (BWI II)	Privatwaldanteil [%]	Anzahl Privatwaldbesitzer	Ø Fläche pro Privatwaldbesitzer [ha]
Baden-Württemberg	1.362.229	36,1	220.000	2,2
Bayern	2.558.461	54,2	700.000	2,0
Brandenburg	1.071.733	42,0	99.141	4,5
Hessen	880.251	24,0	69.000	3,0
Mecklenburg-Vorpommern	534.962	23,5	50.000	2,5
Niedersachsen	1.162.522	58,3	50.000	13,6
Nordrhein-Westfalen	887.550	67,0	150.000	5,9
Rheinland-Pfalz	**833.000**	**27,0**	**331.240**	**0,6**
Sachsen	511.578	33,6	85.000	2,0
Sachsen-Anhalt	492.128	40,0	50.875	3,9
Deutschland	11.075.799	43,6	2.032.093	2,4

Gemengelage der Waldbesitzarten

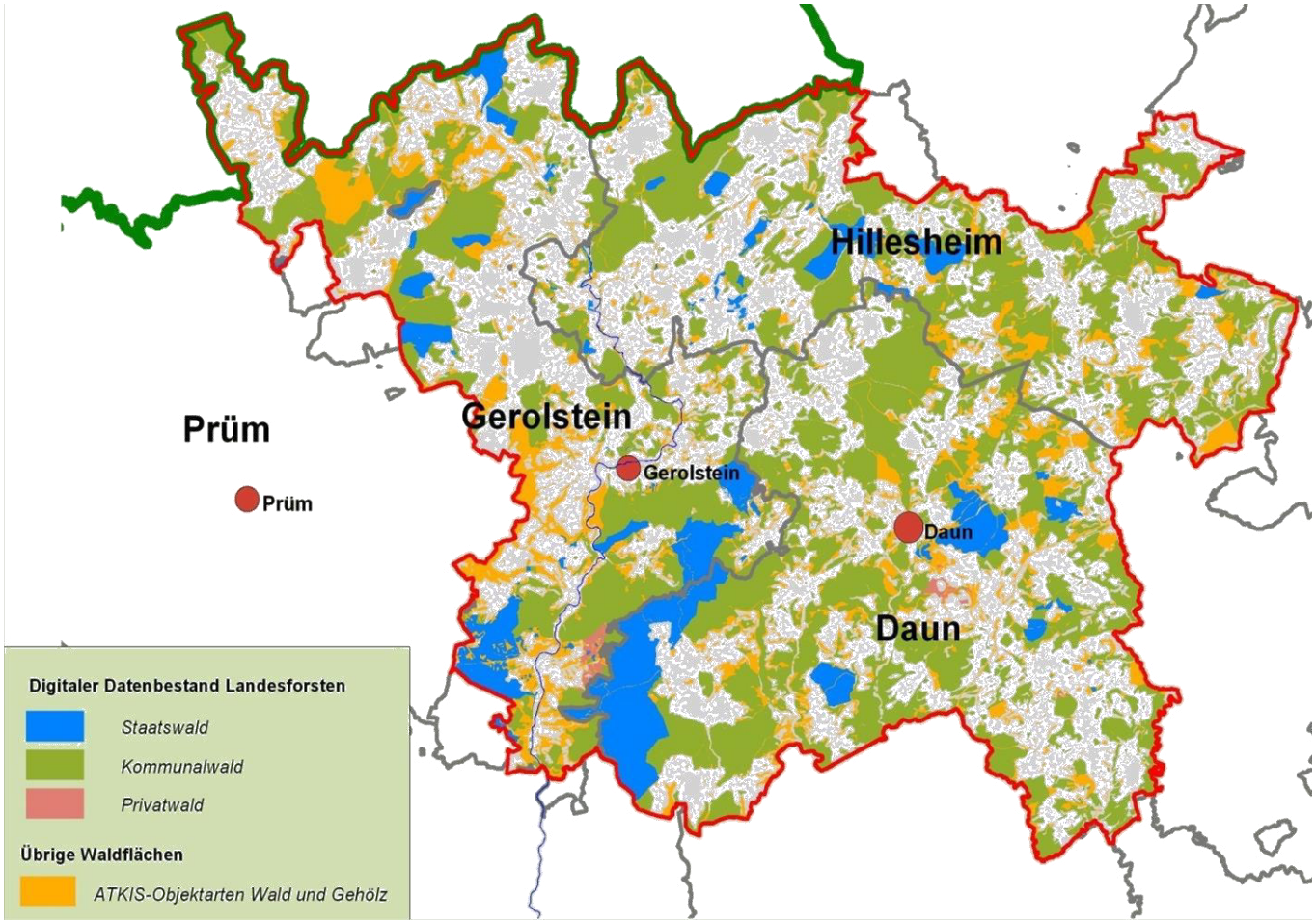

Durchschnittliche jährliche Gesamtnutzungsoptionen nach Waldbesitzarten

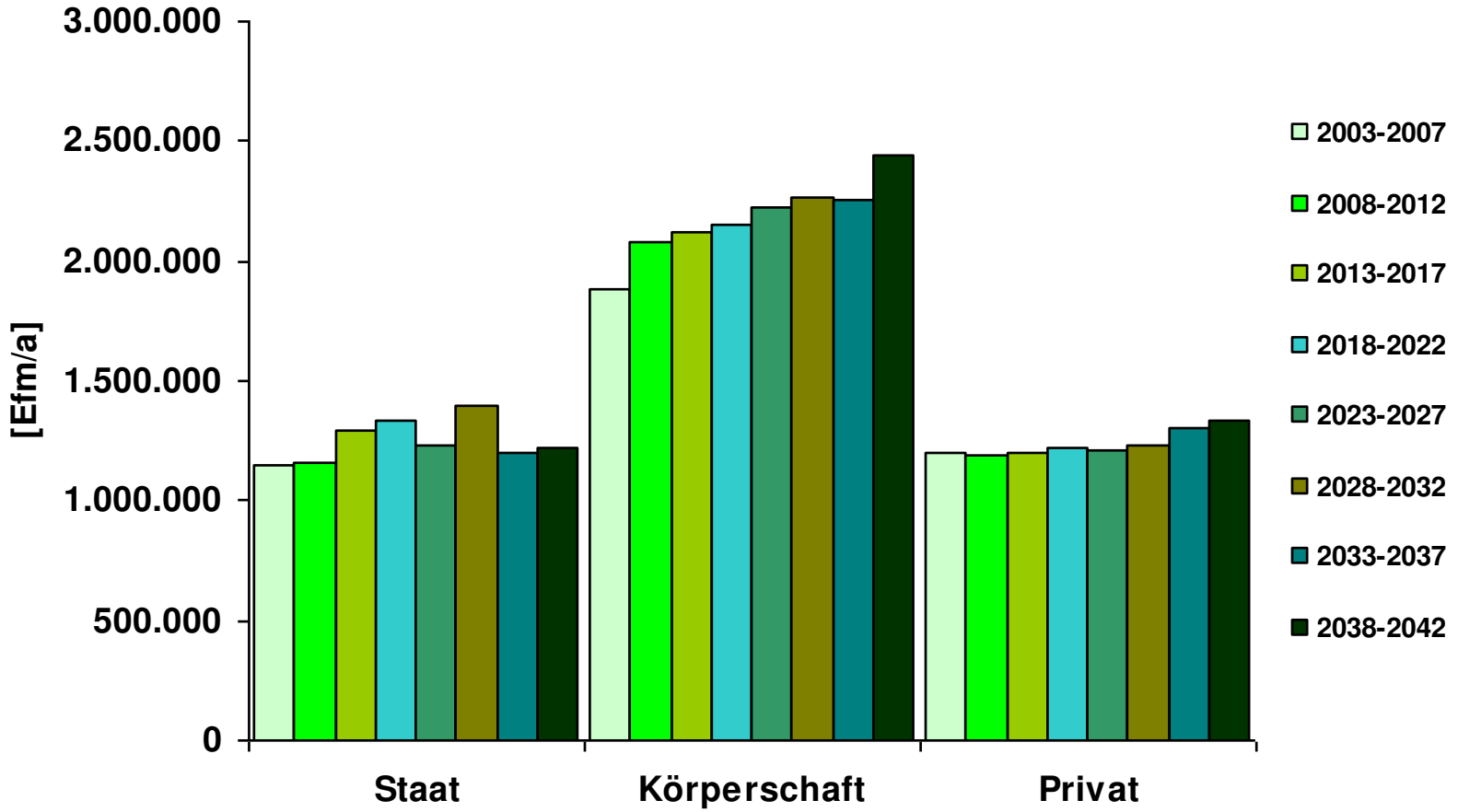

Holzproduktion / -verkauf 2000-2007

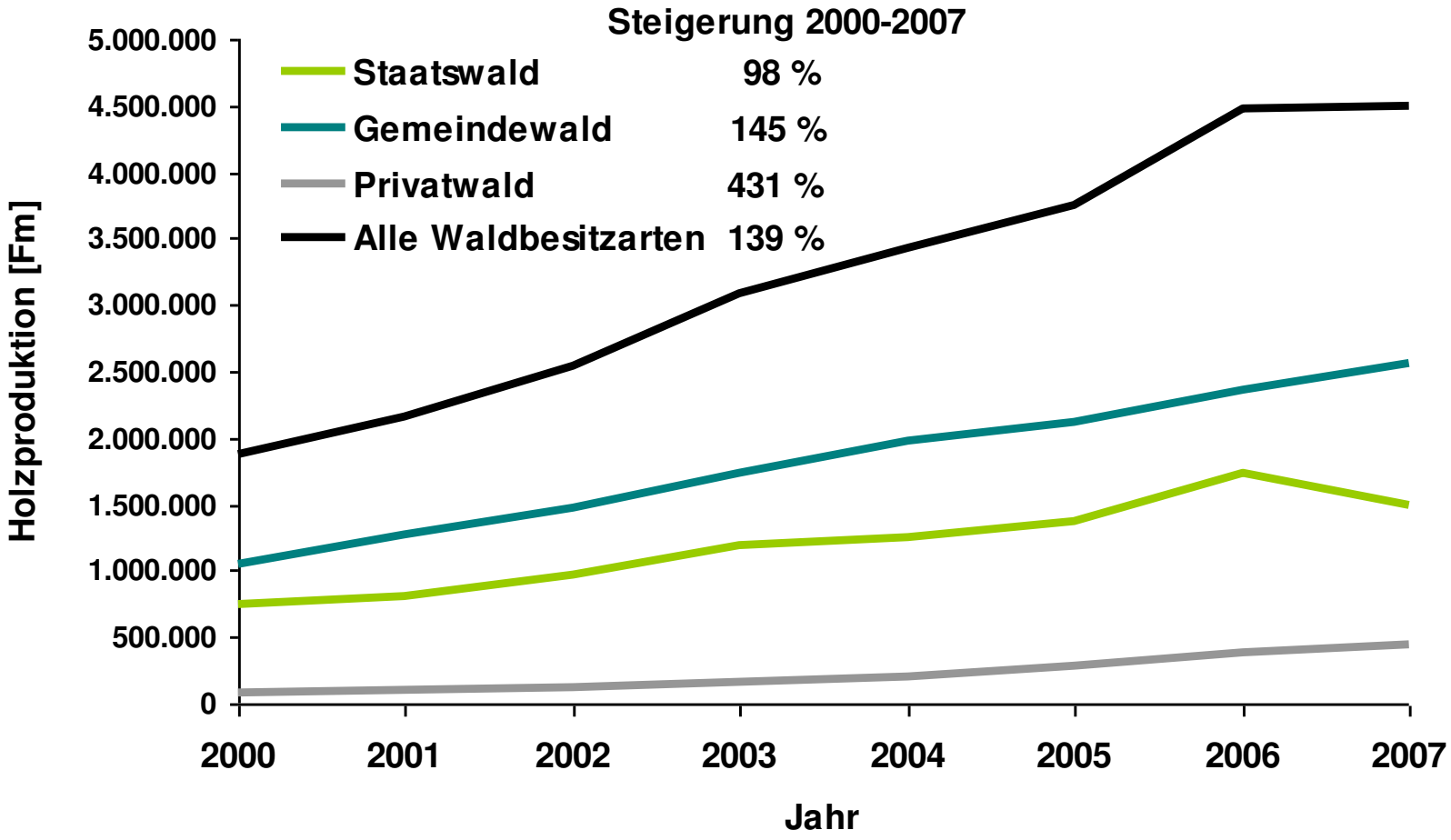

Rohholznutzungspotenziale nach Eigentumsgrößenklassen im Privatwald

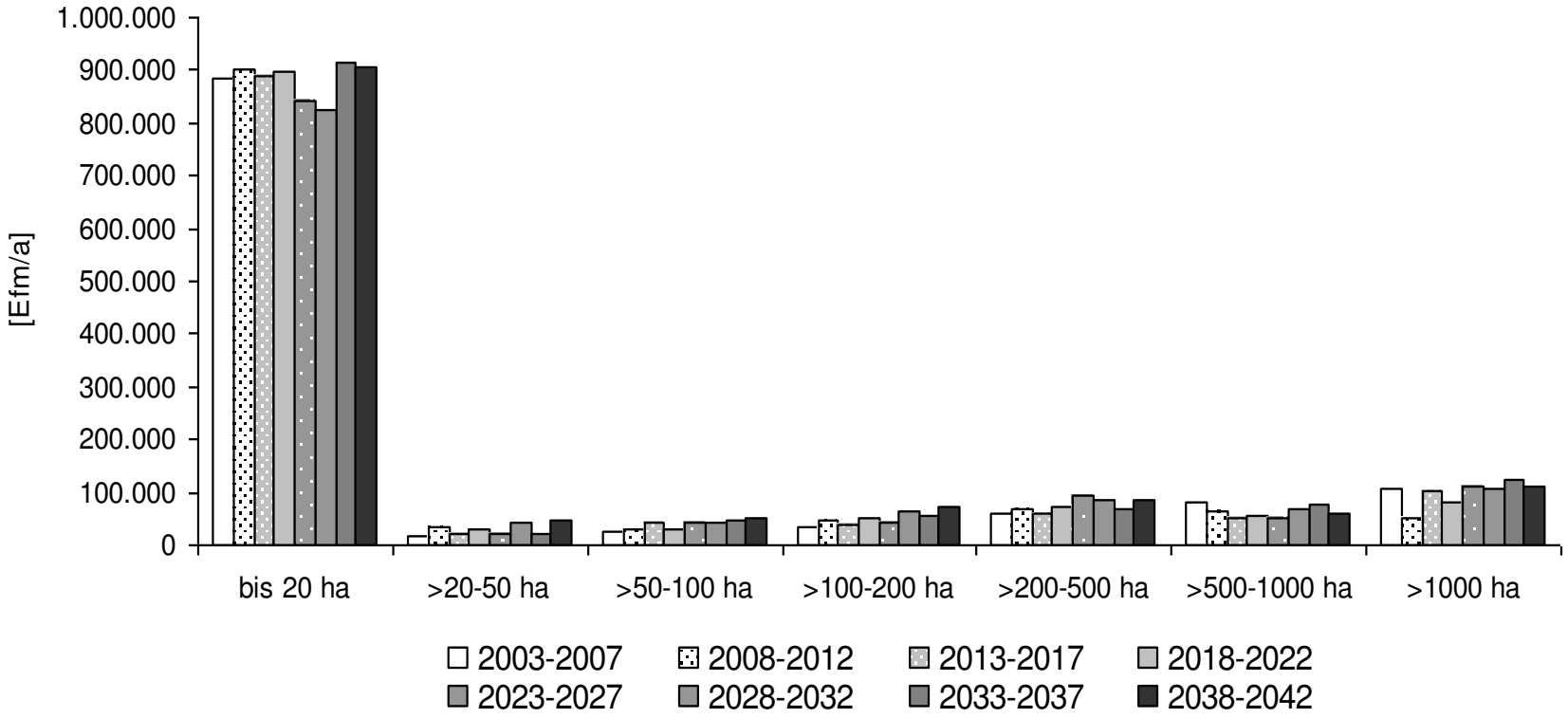

Gesamtwirtschaftliche Bedeutung

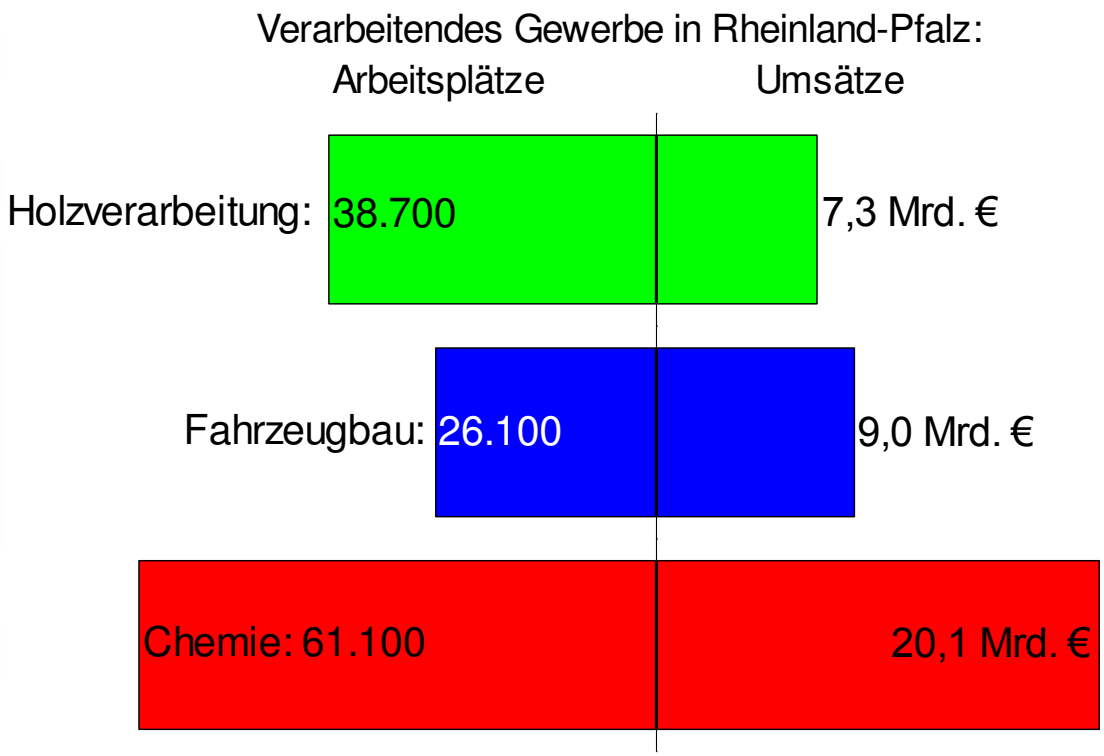

- ☞ Holzverarbeitung ist der zweitgrößte Arbeitgeber im verarbeitenden Gewerbe
- ☞ Holzverarbeitung erwirtschaftet die drittgrößten Umsätze

Bedeutung der Walflurbereinigung

Eigentumsklarheit und Erschließung sind die wichtigsten Voraussetzungen, um eine Waldbewirtschaftung zu ermöglichen. Das am besten geeignete Instrument, um diese Voraussetzungen sicherzustellen, ist die Waldflurbereinigung.

Verfahrensziele und Abläufe der Waldflurbereinigung

- Ziele der Flurbereinigung im Wald sind Erschließung, Besitzverbesserung, Unterstützung forstlicher Maßnahmen und Berücksichtigung öffentlicher Belange (Erholung, Naturschutz).

- Das Regelverfahren lässt sich grob in die Schritte Bewerten, Planen und Ordnen unterteilen. Bei einem modifizierten Verfahren wird die Erschließung vorgezogen, bodenordnerische Maßnahmen erfolgen zeitversetzt.

- Die Verfahrenskosten werden zu 100 % vom Land getragen; Ausführungskosten werden zu 80 % bezuschusst.

Waldbörse

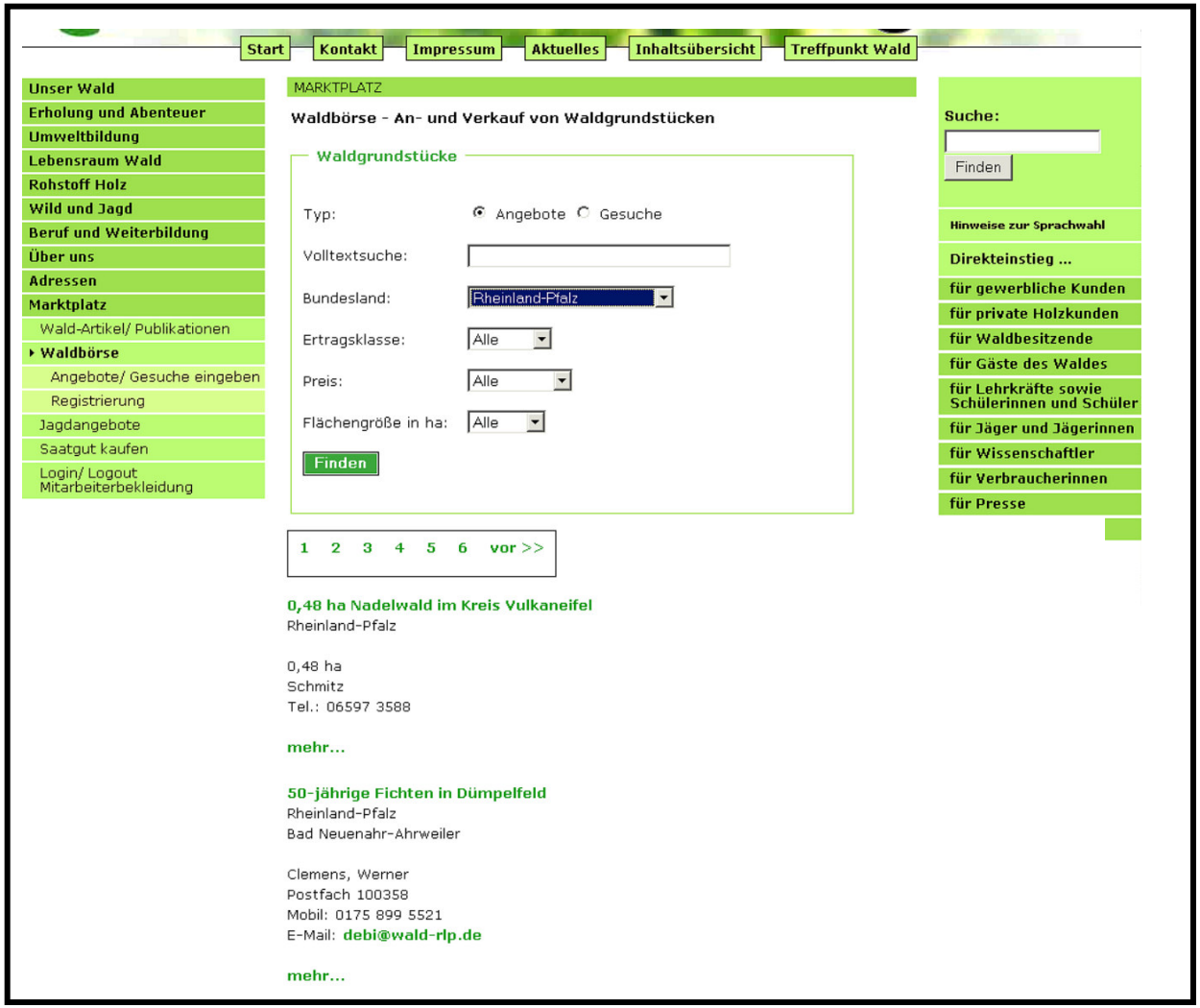
Start
Kontakt
Impressum
Aktuelles
Inhaltsübersicht
Treffpunkt Wald
Unser Wald
Erholung und Abenteuer
Umweltbildung
Lebensraum Wald
Rohstoff Holz
Wild und Jagd
Beruf und Weiterbildung
Über uns
Adressen
Marktplatz
Wald-Artikel/ Publikationen
Waldbörse
Angebote/ Gesuche eingeben
Registrierung
Jagdangebote
Saatgut kaufen
Login/ Logout Mitarbeiterbekleidung
MARKTPLATZ
Waldbörse - An- und Verkauf von Waldgrundstücken
Waldgrundstücke
Typ: Angebote Gesuche
Volltextsuche:
Bundesland: Rheinland-Pfalz
Ertragsklasse: Alle
Preis: Alle
Flächengröße in ha: Alle
Finden
1 2 3 4 5 6 vor >>
0,48 ha Nadelwald im Kreis Vulkaneifel
Rheinland-Pfalz
0,48 ha
Schmitz
Tel.: 06597 3588
mehr...
50-jährige Fichten in Dümpelfeld
Rheinland-Pfalz
Bad Neuenahr-Ahrweiler
Clemens, Werner
Postfach 100358
Mobil: 0175 899 5521
E-Mail: debi@wald-rlp.de
mehr...
Suche:
Finden
Hinweise zur Sprachwahl
Direkteinstieg ...
für gewerbliche Kunden
für private Holzkunden
für Waldbesitzende
für Gäste des Waldes
für Lehrkräfte sowie Schülerinnen und Schüler
für Jäger und Jägerinnen
für Wissenschaftler
für Verbraucherinnen
für Presse

Freiwilliger Landtausch FA Ahrweiler

10 Besitzstücke (rot) eines Waldeigentümers
werden durch Tausch zu einem Besitzstück (grün)

Waldflurbereinigung – Modell 2

Beispiel aus dem FA Neuerburg:
In der Gemarkung Kopscheid sollen ca. 45 ha Privatwald (> 40 Parzellen mit > 10.000 Vfm) erstmalig erschlossen werden (geplante Trasse gelb).

Bewirtschaftungsblock

Eigentümer - Recherche

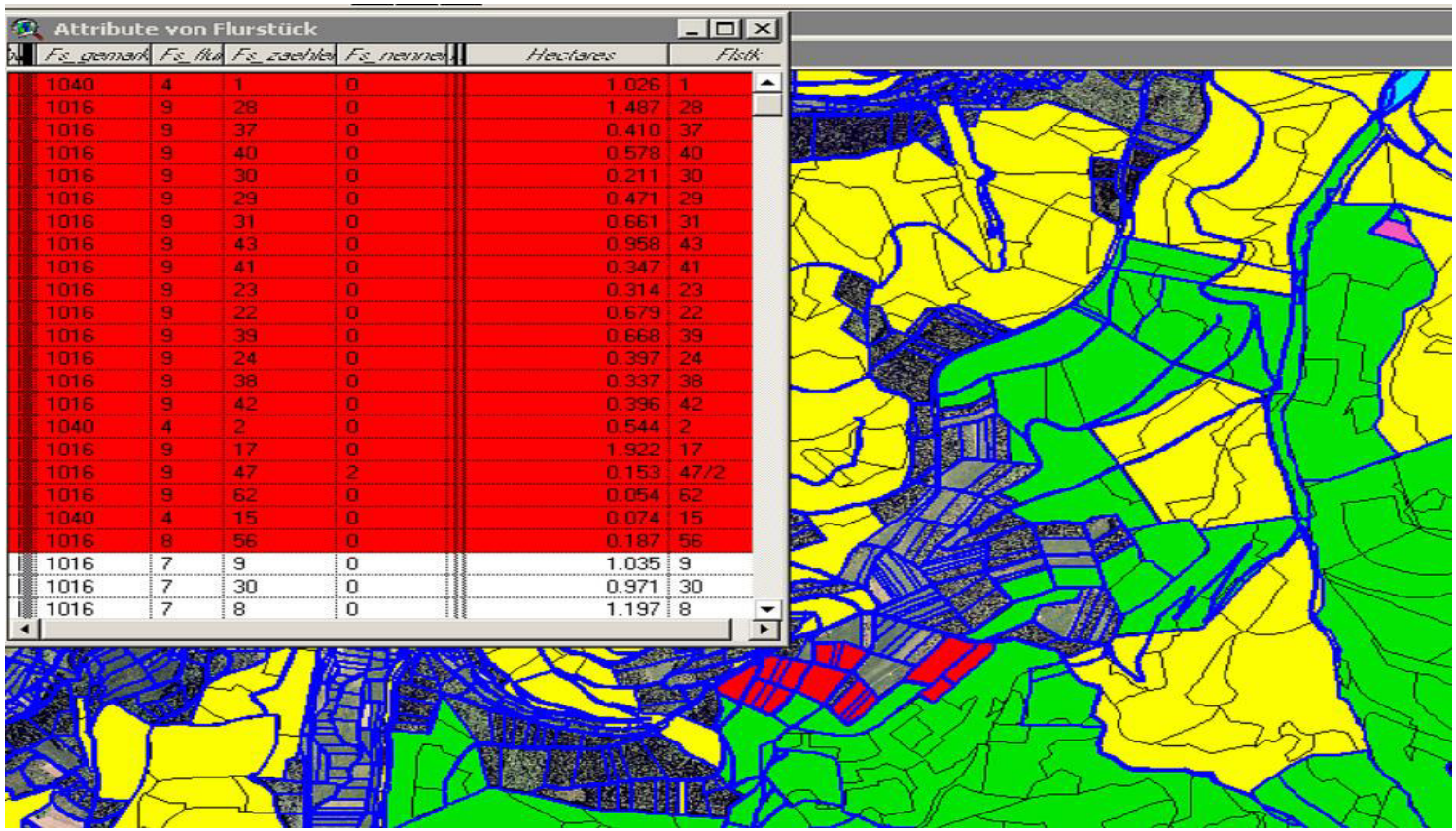

Fs_gemark	Fs_flur	Fs_zaehler	Fs_nenner	Hectares	Flstk
1040	4	1	0	1.026	1
1016	9	28	0	1.487	28
1016	9	37	0	0.410	37
1016	9	40	0	0.578	40
1016	9	30	0	0.211	30
1016	9	29	0	0.471	29
1016	9	31	0	0.661	31
1016	9	43	0	0.958	43
1016	9	41	0	0.347	41
1016	9	23	0	0.314	23
1016	9	22	0	0.679	22
1016	9	39	0	0.668	39
1016	9	24	0	0.397	24
1016	9	38	0	0.337	38
1016	9	42	0	0.396	42
1040	4	2	0	0.544	2
1016	9	17	0	1.922	17
1016	9	47	2	0.153	47/2
1016	9	62	0	0.054	62
1040	4	15	0	0.074	15
1016	8	56	0	0.187	56
1016	7	9	0	1.035	9
1016	7	30	0	0.971	30
1016	7	8	0	1.197	8

Zuständigkeiten in der Mobilisierungskette

Was \ Wer	Forstamt/ Betreuungsförster	FBG/WBV	Unternehmer/ Dienstleister	Waldbesitzer
Flächenvorauswahl	●	●		○
Adressen aus ALB/ALK	●	○		
Erstansprache/ Infoveranstaltung	●	●		
Vollmachten einholen	●	●		○
Flächenvorbereitung/ Maßnahmenspeicher	●	○	○	
Ergänzende Mobilisierung	●	●		
Angebote einholen/Auftragsvergabe	i	●		
Nutzung und Nutzungskontrolle	○	●	○	
Qualitätskontrolle/Abnahme/Holzmaß	○	●		i
Ergänzende Mobilisierung	●	●		
Holzvorzeigung/Holzabfuhr	○	●	○	
Abrechnung mit Unternehmer/Holzkäufer	i	●	○	
Abrechnung mit Waldbesitzer	i	●		○
Aktualisierung des PWIS	?	?		

● verantwortlich ○ beteiligt i wird informiert

Vielen Dank für Ihre Aufmerksamkeit!